



Bellissima scialpinistica in uno degli angoli piu' remoti della val Viola, con un notevole sviluppo. Dalla cima un immenso panorama che spazia dall'Alta Valtellina, alla val Grosina e al gruppo del Bernina.



Da Arnoga si segue la strada carrozzabile che a mezzacosta percorre la val Viola e passate le deviazioni per Sattarona, Val Verva, Stagimel, si arriva dopo circa 50 minuti ad una deviazione. Lasciata la strada che sale verso Altumeira si scende sempre su strada innevata fino alla localita' Caricc dove appena prima, o poco dopo l'Agroturismo Baita Caricc (1990 m), si passa il ponte sul torrente Viola e si sale verso destra seguendo la mulattiera che porta alla magnifica piana di Dosde'. Quindi ci si porta in prossimita' del rifugio Federico del CAI Bormio (2133 m) e scendendo al ponte sulla destra si attraversa il torrente Viola e si prosegue lungo il fondovalle fino ad entrare nella valle di Canton Dosde'. Arrivati ad un ponte non lo si attraversa ma si continua verso destra entrando cosi' nella val Canton Dosde'; si lambisce stando sempre sul fondovalle il torrente e si continua anche quando la valle si fa pianeggiante. Da qui si vede gia' bene l'itinerario che si andra' a salire prendendo

come riferimento il grande vallone di sinistra che si andra' a salire prima piegando verso sinistra per rientrare alla sua base verso destra. Salito il vallone ed arrivati sulla cresta, ci si porta sull'altro versante e a mezzacosta verso ovest su pendenze moderate si raggiunge la cima.

**Partenza:** Arnoga - Caricc

**Arrivo:** Cima di Saoseo

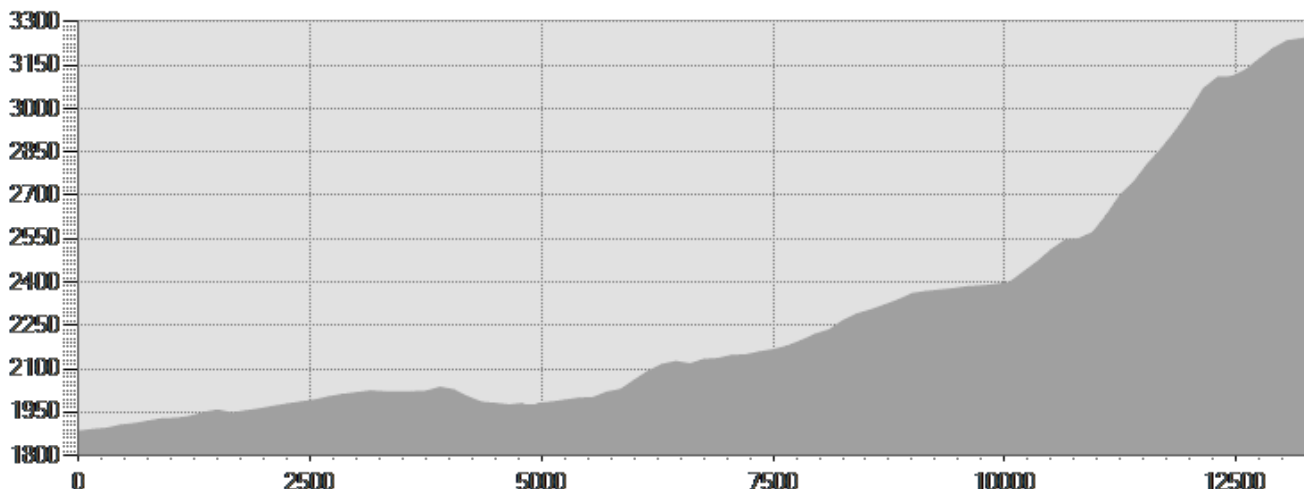
**Attrezzatura necessaria:** Materiale da autosoccorso (ARTVA, pala e sonda). Rampant, piccozza e ramponi.

**Descrizione difficoltà:** Il tratto ripido prima del pianoro finale a volte e' meglio salirlo a piedi. Ad aprile, solitamente viene aperta la strada fino alla localita' Caricc, riducendo notevolmente il tratto d'accesso.


**Parcheggio:** Al tornante scendere a sinistra.

**Mappa:** Mappa Comunita Montana Alta Valtellina Tav. 3

**Autore:** Guida Alpina Eraldo Meraldi




## DATI TECNICI


Lunghezza	— 13,347 Km	Tecnica	★★★★☆
Durata	🕒 4:00 - 5:00 h	Condizione	★★★★☆
Dislivello in salita	📈 1448 m	Fatica	★★★★☆
Dislivello in discesa	📉 83 m		
Pendenza massima in salita	📈 51%		
Pendenza massima in discesa	📉 16%		
Quota massima e minima	 3249 m 1890 m		
Periodo di percorrenza	📅 Dicembre - Aprile		

## FOTO GALLERY





Itinerario.



La discesa.





In salita.

*Il presente servizio ha esclusivamente finalità informativa. [www.valtellinaoutdoor.it](http://www.valtellinaoutdoor.it) non assume alcuna responsabilità per eventuali danni legati alle attività escursionistiche ed allo stato dei percorsi. Si consiglia di consultare il Bollettino Meteo e Neve prima di ogni escursione.*