


S.Carlo - Coste - Semogo - Pista ciclabile lungo Viola - Isolaccia


Facile

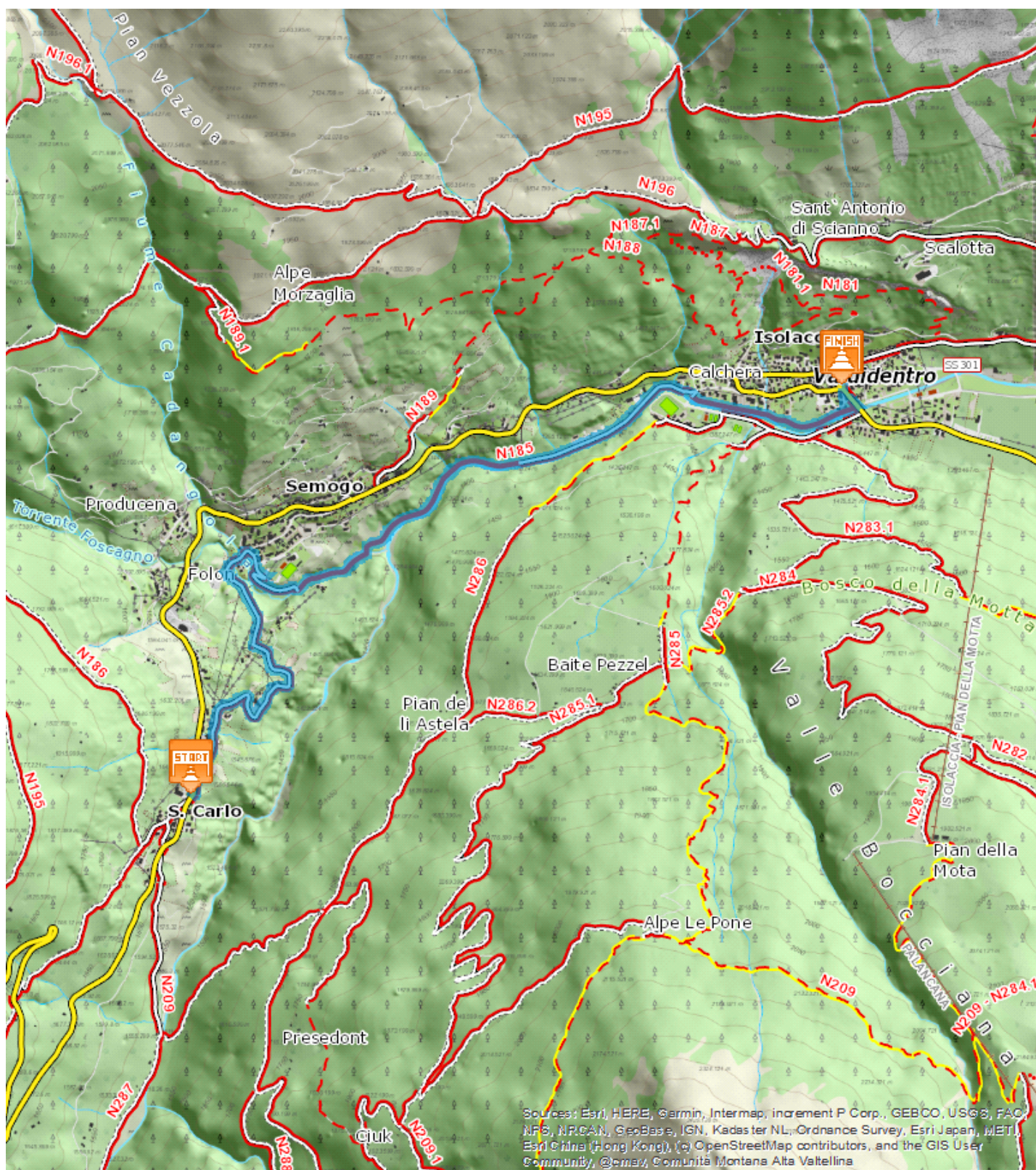


4,441 Km

 01:10 h

 4 m

 243 m



DESCRIZIONE



Dalla Chiesa di San Carlo in Valdidentro si scende lungo la strada N185 che attraversa alcuni nuclei sparsi della frazione di Semogo. E' una strada secondaria e poco trafficata dove si puo' camminare o pedalare in relativa tranquillita'. Superata la localita' Coste, si arriva nella zona Molini, dove c'e' la confluenza fra i torrenti Cadangola e Foscagno e dove, grazie all'abbondanza di acque, sorgeva in passato un insediamento industriale con mulini, segherie, officine per la lavorazione del ferro. Attraversati i due ponti si svolta a destra e si raggiunge il Centro Sportivo di Semogo. Il percorso prosegue sulla pista ciclabile che percorre il fondovalle tra i boschi e costeggia il torrente Viola fino all'abitato di Isolaccia. Questa passeggiata e' tutta su fondo asfaltato ed e' adatta a famiglie con bambini ed anziani. Lungo il percorso si incontrano numerosi punti dove e' possibile effettuare una sosta.

Il Centro Sportivo di Semogo. Il nuovo centro, in zona soleggiata, e' caratterizzato dalla presenza di un campo da calcio e da pallavolo, un campo da bocce, in due spazi giochi per bambini ben attrezzati. Una struttura con sala polivalente con circa 300 posti e bar ospita frequentemente conferenze, spettacoli e concerti.

Partenza:S.Carlo

Arrivo:Isolaccia

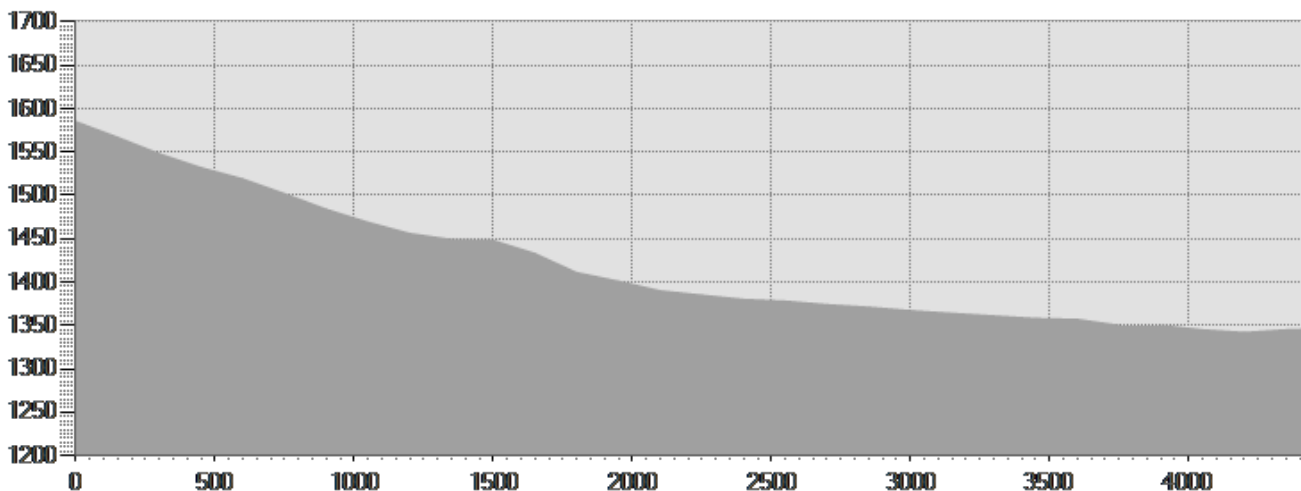
Attrezzatura necessaria:

Descrizione difficoltà:

Parcheggio:

Mappa:Bike and Trekking Map Alta Valtellina n° 3

Autore:



DATI TECNICI

Lunghezza	— 4,441 Km	Tecnica	★★★★★
Durata	🕒 01:10 h	Condizione	★★★★★
Dislivello in salita	⬆️ 4 m	Fatica	★★★★★
Dislivello in discesa	⬇️ 243 m	Fondo naturale	2%
Pendenza massima in salita	⬆️ 2%	Fondo asfalto	98%
Pendenza massima in discesa	⬇️ 15%	Selciato o lastricato	0%
Quota massima e minima	🏔️ 1567 m	Sentiero attrezzato	0%
	1342 m	Ghiaione	0%
Periodo di percorrenza	📅 Aprile -	Altro tipo di fondo	0%
	📅 Ottobre	Dati non disponibili	0%

FOTO GALLERY



La ciclabile di Valdidentro



Il centro sportivo di Semogo

Il presente servizio ha esclusivamente finalità informativa. www.valtellinaoutdoor.it non assume alcuna responsabilità per eventuali danni legati alle attività escursionistiche ed allo stato dei percorsi. Si consiglia di consultare il Bollettino Meteo prima di ogni escursione.